



Evropská unie
Evropský sociální fond
Operační program Zaměstnanost

Realizace strategického dokumentu je hrazena z projektu „Komunikační nástroje, strategické dokumenty a pasпорty pro potřebu DSO Region Slezská brána, jeho města a obce“, reg. číslo CZ.03.4.74/0.0/0.0/18_092/0014731.



STRATEGICKÝ PLÁN
ROZVOJE OBCE
VOJKOVICE

2021
2025



Objednatel: Obec Vojkovice
Vojkovice 88
739 51 Vojkovice

Zhotovitel: AQE advisors, a.s.
třída Kpt. Jaroše 1944/31,
602 00 Brno

Název projektu: Komunikační nástroje, strategické dokumenty a pasporty pro potřebu DSO Region Slezská Brána, jeho města a obce

Číslo projektu: CZ.03.4.74/0.0/0.0/18_092/0014731

Doba zpracování: březen 2021 - listopad 2021

Strategie rozvoje obce Vojkovice byla zpracovávána v souladu s pokyny uvedenými na webové aplikaci Ministerstva pro místní rozvoj dostupné na www.obcepro.cz.



Obsah

Úvod	4
A Analytická část	6
A.1 Území	6
A.2 Sociodemografická analýza	8
A.3 Bytový fond	14
A.4 Dopravní a technická infrastruktura	16
A.5 Občanská vybavenost.....	20
A.6 Životní prostředí a cestovní ruch	25
A.7 Správa obce	27
A.8 Dotazníkové šetření v obci Vojkovice	28
A.9 Východiska pro návrhovou část.....	34
B Strategická část.....	37
B.1 Vize	37
B.2 Priority a cíle.....	38
B.3 Opatření a rozvojové aktivity.....	38
Priorita 1 Udržitelný rozvoj obce	39
Priorita 2 Lepší podmínky pro bydlení v obci	41
Priorita 3 Moderní infrastruktura	42
B.4 Cíle dle ÚP.....	45
B.5 Podpora realizace strategie rozvoje obce	45
B.6 Financování strategie	46
Seznam použitých zkratk	47
Seznam tabulek, obrázků a grafů	48



Úvod

Strategie rozvoje obce Vojkovice je aktivizačním nástrojem řízení rozvoje a s ohledem na dispozice dané územním plánem formuluje představy o budoucnosti obce a navrhuje způsoby, jak těchto představ dosáhnout. Strategie rozvoje obce je zpracována na období 2021–2025.

Strategie rozvoje obce se věnuje oblastem, ve kterých chceme něco změnit či nově vytvořit, podporuje efektivní využívání finančních prostředků obce i jejího celkového potenciálu. Sladuje představy jednotlivých subjektů (zastupitelů, občanů, organizací působících v obci, podnikatelů apod.) o rozvoji obce, respektuje aktuální potřeby, regionální i historické konsekvence a bere v úvahu místní limity rozvoje. Je prostředkem k maximálnímu využití potenciálu území prostřednictvím volných finančních prostředků obce, ale také absorpcí dotační podpory ze strukturálních fondů, národních programů, krajských dotací, nadací a soutěží.

Strategie rozvoje obce se skládá ze dvou částí, bez jejichž vzájemné provázanosti není možné dosáhnout požadovaných výsledků, tedy konkrétně:

- analytická část,
- návrhová a implementační část.

Postup zpracování

Na základě výběrového řízení v rámci projektu „Komunikační nástroje, strategické dokumenty a pasporty pro potřebu DSO Region Slezská Brána, jeho města a obce“, reg. č. CZ.03.4.74/0.0/0.0/18_092/0014731 byla jako zpracovatel díla vybrána společnost AQE advisors, a.s., která má se strategickým plánováním ve veřejném sektoru více než dvacetiletou zkušenost.

V květnu 2021 byl vytvořen dotazník v písemné i v elektronické podobě. Ten byl distribuován mezi občany v průběhu května 2021, sběr byl ukončen v červnu 2021. Obyvatelé mohli vyjádřit svůj názor na stávající stav v jednotlivých oblastech života v obci a také podat návrhy na zkvalitnění a budoucí rozvoj Vojkovic. V červenci 2021 byl dotazník vyhodnocen společně s veřejně dostupnými statistickými daty. Na tomto základě pak byla zpracována analytická část dokumentu, na kterou navázala návrhová a implementační část. Dle zadání objednatele byla analyzována data za roky 2016 – 2020. Návrhová a implementační část popisuje cíle a budoucí rozvojové aktivity obce.



ANALYTICKÁ ČÁST



A Analytická část

Tato část koncept výstižně charakterizující oblasti života v obci, které jsou pro následný vývoj v území klíčové. Při tvorbě analytické části je zapotřebí přistupovat ke sběru informací s rozmyslem a s nadhledem. Cílem není zahlcení daty a podání zcela vyčerpávajícího přehledu všech oblastí života v obci, ale především jejich cílený výběr s ohledem na důležitost, která zohledňuje jejich provázanost a vzájemnou závislost. Tedy vytvořit vhodnou základnu pro následnou formulaci SWOT analýzy, vize a cílů.

A.1 Území

A.1.1 Základní údaje o obci

Obec Vojkovice leží 10 km východně od okresního města Frýdek-Místek. Nachází se v podhůří Beskyd v dolině pod stráněmi Vojkovického kopce na soutoku říček Holčiny, Lučiny a Račoku. Patří mezi příměstské obce Ostravské aglomerace, dominantně tvořené rozptýlenou zástavbou a je stabilní součástí sídelní struktury regionu SO ORP Frýdek-Místek. Obec je přirozený **spádový obvod města Frýdku-Místku**, zejména vlivem pohybu za prací a vzděláním.

Obec je protnuta krajskou silnicí spojující Frýdek-Místek s Českým Těšínem a také dálnicí D48, která po dokončení bude spojovat Bělouhůvka s Českým Těšínem. Obcí také prochází kanál propojující přehrady Morávku se Žermanicemi.

Vojkovice se nachází v terénu Pobeskydské pahorkatiny a svou polohou spojují klidný život nedaleko přírody a hor s výhodou bezprostřední blízkosti velkých měst. Nadmořská výška dosahuje 315 m. n. m. Průměrný věk obyvatel obce se dlouhodobě stále snižuje, což dokazuje příliv mladých lidí do obce a výstavba nových rodinných domů. Členem DSO Slezská Brána jsou Vojkovice teprve od roku 2018, společně s obcí Dobratice se tak jedná o nejmladší členy svazku.

Obrázek 1: Základní mapa obce Vojkovice a poloha v ČR





Za své jméno vděčí Vojkovice pravděpodobně Vojtěchu, nám dnes neznámému člověku, který obec kolem roku 1500 patrně založil. Obec se rozkládá na ploše okolo 488 ha a nedělí se na žádné dílčí části. **V současné době mají Vojkovice 756 obyvatel.** Počet obyvatel a bytová výstavba zažívá v posledních letech výrazný nárůst.

V minulosti byla obec známá díky likéru Vojkovská hořká. Od roku 2006 se ve Vojkovicích vaří pivo Koniček, které se od té doby již stalo pojmem a rozšiřuje tak povědomí o Vojkovicích nejen po celé zemi, ale také za hranicemi.

Obec disponuje dobrou občanskou vybaveností. Ta je soustředěna především v centru obce, kde se nachází důležité následující instituce a služby.

- obecní úřad
- mateřská škola,
- knihovna,
- výletišťe,
- ordinace praktického lékaře,
- prodejny potravin,
- řeznictví,

- železářství,
- restaurace a pivovar,
- cukrárna,
- penzion,
- požární zbrojnice,
- benzinová pump

Z demografického hlediska je stav obyvatelstva v posledních letech stabilní s nárůstem v posledních letech (viz demografická situace).

Tabulka 1: Základní informace o obci

Název	Vojkovice
Obec s rozšířenou působností	Frýdek-Místek
Stavební úřad	Dobrá
Matriční úřad	Dobrá

Zdroj: ČSÚ

V rámci dotazníkového šetření v obci byli občané tázáni, jak jsou spokojeni s životem v obci. Velmi nebo spíše spokojeno bylo 96 % respondentů. S mezilidskými vztahy v obci je spokojeno 83 % respondentů. Oba výsledky představují důležitý a silný potenciál pro další rozvoj obce spočívající v komunitě obyvatel.



A.2 Sociodemografická analýza

A.2.1 Demografická situace

Následující kapitola přibližuje změny ve vývoji počtu obyvatel a věkové struktury obce, které významně ovlivňují zdejší socioekonomické prostředí.

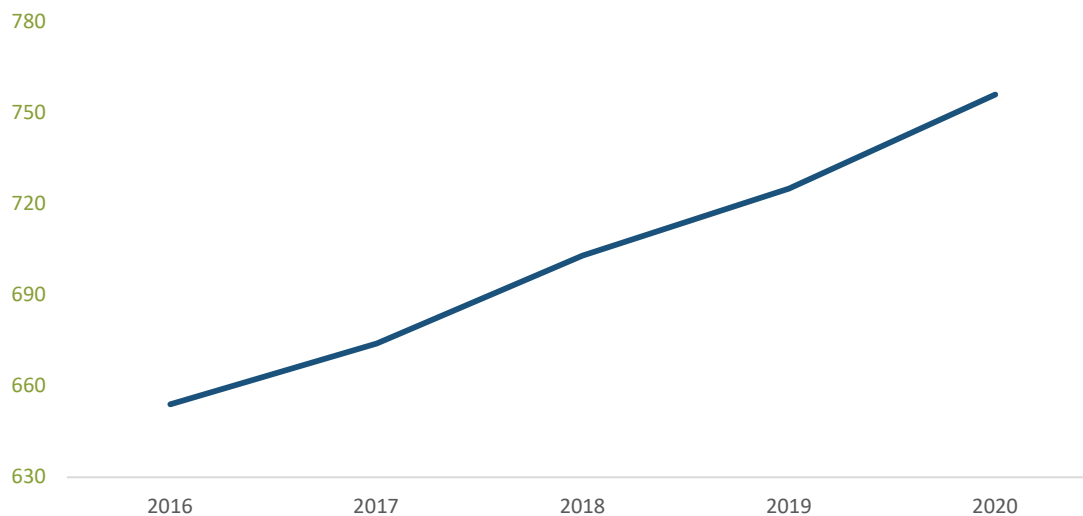
V roce 2016 měla obec 654 obyvatel, od té doby se počet obyvatel každoročně zvyšoval, průměrně o 25,5 ročně. Celkově se počet obyvatel za posledních 5 let zvýšil o 102. Z dlouhodobého pohledu daný trend odpovídá celému regionu populace Frýdecko-Míšecka kde se mezi lety 2016-2019 zvýšila celková populace zhruba o 2,2 %. V případě obce Vojkovice se jedná dokonce o nárůst o téměř 16 %.

Tabulka 2: Vývoj v počtu obyvatel obce mezi lety 2016 – 2020 (stav k 31. 12.)

Počet obyvatel	2016	2017	2018	2019	2020
Vojkovice	654	674	703	725	756

Zdroj: ČSÚ

Graf 1: Počet obyvatel v obci



Věková struktura obyvatel

Složení obyvatelstva podle věku patří k významným faktorům sociálně ekonomického vývoje obce. Ve sledovaném období převažuje dětská složka obyvatel nad seniorskou. **Hodnota indexu stáří za rok 2020 dosáhla 69,3, což představuje vůbec nejnižší hodnotu indexu stáří z celého DSO RSB.** Na 100 dětí do 15 let věku připadá tedy 69 obyvatel ve věku 65 a více let. V roce 2016 byla hodnota indexu stáří **83,5**. To ukazuje, že na rozdíl od většiny měst a obcí v České republice ve Vojkovicích více roste a v obyvatelstvu převažuje dětská složka obyvatel.

Věková struktura obyvatel obce k 31. 12. 2020 představovala 20 % obyvatel v předproduktivním věku (0 až 14 let), 66 % obyvatel v produktivním věku (15 až 64 let) a 14 % obyvatel v poproduktivním věku (65 let a více). **Průměrný věk dosahuje 38,1 let.**

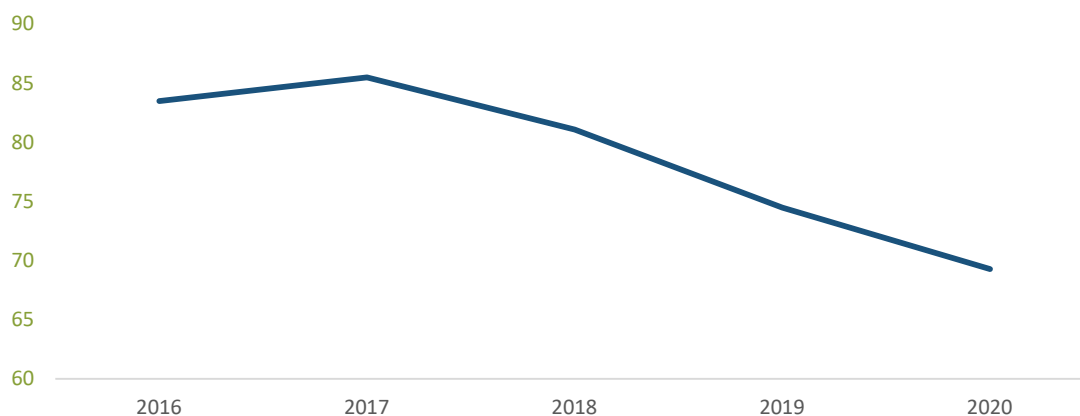


Tabulka 3: Počet obyvatel dle věkových skupin (31. 12. daného roku)

	Počet obyvatel celkem	v tom ve věku (let)			Průměrný věk
		0-14	15-64	65 a více	
2016	654	115	443	96	39,0
2017	674	117	457	100	39,2
2018	703	127	473	103	38,8
2019	725	137	486	102	38,4
2020	756	150	502	104	38,1

Zdroj: ČSÚ

Graf 2: Index stáří obyvatel obce v letech 2016–2020



Obecně se dá říci, že index stáří v populaci Frýdecko-Místecka roste. Od roku 2011 totiž odeznívá populační boom z předchozích let. Obec Vojkovice patří, jak je již zmíněno výše, mezi obce s velmi nízkou hodnotou indexu stáří v regionu.

Růst indexu stáří pomáhá obecně snižovat migrační aktivita a relativně vysoká bytová výstavba v minulých letech, která v obci rozšiřuje počet obyvatel v produktivním věku. Právě toto je případ Vojkovic, kde v posledních letech vysoká migrace mladších obyvatel a bytová výstavba pomohla ještě více snížit hodnotu tohoto indexu.

Pohyb obyvatel

Vývoj počtu obyvatel území ovlivňují dva pohyby, přirozený přírůstek a stěhování (migrace). Ve sledovaném období 2016 až 2020 byl **přirozený přírůstek** v kladných hodnotách. Celkově se jednalo o přírůstek +14.

Druhou složkou celkového přírůstku obyvatelstva je **migrační přírůstek**. Ten se skládá z počtu přistěhovaných minus odstěhovaných obyvatel. Migrační přírůstek byl ve všech sledovaných letech **kladný**.



Tabulka 4: Pohyb obyvatelstva v letech 2016 – 2020

Rok	Živě narození	Zemřelí	Přistěhovalí	Vystěhovalí	Přírůstek (úbytek)		
					přirozený	stěhováním	celkový
2016	9	3	25	19	6	6	12
2017	6	6	29	9	-	20	20
2018	13	4	28	8	9	20	29
2019	6	10	38	12	-4	26	22
2020	12	9	38	10	3	28	31

Zdroj: ČSÚ

Díky těmto hodnotám roste dlouhodobě počet obyvatel. Zvyšující počet obyvatel má kladný vliv na finanční příjmy obce a pomáhá s udržení základních služeb v obci. Kladné migrační saldo pomáhá udržovat i vyšší mobilita obyvatel a zvýšení perimetru dojezdnosti obyvatel za prací.

Téměř 40 % dotázaných obyvatel obce uvedlo, že cílem dojížd'ky je Frýdek-Místek.

V budoucích letech obec může při svém rozvoji mířit na tento typ obyvatel, který vyhledává klidné bydlení s dostatkem přírody. Vyšší počet obyvatel způsobí vyšší nároky na technickou infrastrukturu a vyšší mobilita obyvatel však vyvolává vyšší nároky na dopravní infrastrukturu.

Vzdělanostní struktura obyvatel

Základní vzdělání (včetně neukončeného základního vzdělání a osob bez vzdělání) vykázalo při sčítání v roce 2011, jehož výsledky jako zdroj informací o vzdělanostní struktuře obcí lze použít, pouze 18,0 % obyvatel starších 15 let. Střední vzdělání bez maturity mělo v roce 2011 v obci celkem 42,1 % obyvatel (respektive 26,8 % s maturitou), vysokou školu mělo v obci absolvovanou pouze 7,5 % dospělé populace. **Do dnešní doby se podíly vysokoškolsky vzdělaných pravděpodobně zvýšily cca na 15 %.**

Tabulka 5: Obyvatelstvo podle nejvyššího ukončeného vzdělání

		Celkem
Obyvatelstvo ve věku 15 a více let		482
z toho podle stupně vzdělání	bez vzdělání	2
	základní včetně neukončeného	85
	střední vč. vyučení (bez maturity)	203
	úplné střední (s maturitou)	129
	nástavbové studium	9
	vyšší odborné vzdělání	5
	vysokoškolské	36

Zdroj: Sčítání lidí domů a bytů 2011

Českou národnost vykázala při sčítání v roce 2011, jehož výsledky jako zdroj informací o národnosti obyvatel lze použít, drtivá většina obyvatel obce, na druhé straně téměř 22 % obyvatel na tuto otázku neodpovědělo. Výsledek naznačuje poměrně stabilní a ucelenou strukturu obyvatel. Sociální konflikty ani problémy nejsou v obci patrné.

Tabulka 6: Obyvatelstvo podle národnosti

		Celkem
Obyvatelstvo celkem		561
z toho národnost	česká	408
	moravská	8
	slezská	7
	slovenská	6
	polská	1

Zdroj: ČSÚ



A.2.2 Ekonomická analýza

Z hlediska trhu práce je důležité zmínit, že ve sledovaném období mezi lety 2016–2020 došlo ke **snížení podílu nezaměstnaných osob v obci**. Trend kopíruje celorepublikové pohyby a nelze tak konstatovat vyšší ekonomickou aktivitu obce. Z tohoto důvodu se dá očekávat nárůst nezaměstnanosti za rok 2021 z důvodu pandemie koronaviru, ten bude ale zmírněn vyšší poptávkou po pracovní síle se znovuotevřením některých podniků. Lze očekávat vyšší transformace pracovního trhu a pohyb zaměstnanců.

Na konci roku 2020 činil podíl nezaměstnaných osob 3,1 %, v roce 2016 činil 5,2 %. Na této příznivé situaci se projevil vliv dobré ekonomické situace v ČR.

Tabulka 7: Vývoj podílu nezaměstnanosti a ekonomicky aktivního obyvatelstva (k 31. 12.)

Rok k 31. 12.	2016	2017	2018	2019	2020
Podíl nezaměstnaných osob (%)	5,2	5,6	2,4	3,4	3,1
Ekonomicky aktivní obyvatelstvo (15 - 64 let)	443	457	473	486	502

Zdroj: ČSÚ

Ekonomické subjekty

Obec Vojkovice není obcí s velkou průmyslovou ani zemědělskou výrobou. Hospodářsky je obec, stejně jako další obce DSO, úzce provázán s blízkou ostravsko-karvinskou průmyslovou aglomerací.

Dle údajů MF ČR z konce roku 2017 je možné odhadovat, že je celkový počet pracovních míst v obci cca 120 – platí tedy, že většina obyvatel za práci dojíždí, nejčastěji do Frýdku-Místku nebo Ostravy.

V rámci dotazníkového šetření v obci byli občané tázáni, kam nejčastěji dojíždějí za prací nebo do školy.

Mezi důležitější ekonomické subjekty na území obce patří betonárna Skanska Transbeton s.r.o., která funguje na území bývalého letiště. Velmi známý je také místní minipivovar Koniček, ve kterém se kromě hostince nachází také malý penzion. Kousek vzdálený Koničkův Dvůr pak nabízí svým návštěvníkům pivnici, obchod s potravinami, řeznictví a cukrárnu.

V obci se dále nachází množství malých a drobných podnikatelů. Najdeme zde např. autoservisy (Autoopravy Sobek, Servis Auto-elektro Kázmér Karel) či železářství Jan Žídek. Prodej sportovních potřeb nabízí firma CykloCyklo – Aleš Prymus, instalátorské služby pak Voznicovi. Možnosti rozvoje podnikání v obci jsou dle územního plánu mírně limitované, a to zejména obytnou funkcí a malou velikostí obce.

Obec není turistickým centrem a jeho turistická infrastruktura není příliš rozvinuta. Nachází se zde jedno ubytovací zařízení – Penzion Koniček.

V obci bylo v roce 2020 evidováno 99 podniků se zjištěnou aktivitou, z toho 82 % tvořily fyzické osoby (spolu se zemědělskými podnikateli), dle klasifikace CZ-NACE bylo na území nejvíce podniků v oblasti průmyslu, stavebnictví a velkoobchodu a maloobchodu.



Obrázek 2: Hostinec a minipivovar



Tabulka 8: Podnikatelské subjekty podle právní formy (31. 12. 2020)

	Podniky se zjištěnou aktivitou
Celkem	99
Fyzické osoby	81
Fyzické osoby podnikající	78
Zemědělní podnikatelé	3
Právníkové osoby	18
Obchodní společnosti	15
akciové společnosti	-
Družstva	-

Zdroj: ČSÚ

Poslední dostupná data ohledně rozdělení subjektů dle počtu zaměstnanců pochází z roku 2013. V obci bylo 44 podniků bez zaměstnanců (OSVČ nebo bez zjištěné aktivity) a 13 mikropodniků do 9 zaměstnanců. Malé, střední ani velké podniky se zde nenacházely. 57 z celkového počtu nevedlo žádné informace o počtu zaměstnanců.



Tabulka 9: Podnikatelské subjekty podle počtu zaměstnanců

Subjekty	Počet subjektů
Neuvedeno	57
Počet subjektů bez zaměstnanců	44
Počet subjektů s 1-9 zaměstnanci - mikropodniky	13
Počet subjektů s 10-49 zaměstnanci - malé podniky	-
Počet subjektů s >49 zaměstnanci	-

Zdroj: ČSÚ

Lidé jsou zvyklí za některými službami dojíždět, v obci ale někteří respondenti postrádají např.: kadeřnictví, dům pro seniory, poštu, lékárnu, drogerii, kosmetiku nebo pedikúru. To poskytuje zajisté prostor pro mikropodnikání.

Obec nemá a neplní zejména ekonomickou či podnikatelskou funkci a není pro obec prioritní pro další rozvoj. Obec chce však nadále být partnerem místních podnikatelů a rozvoj podnikání tvořit na základě spolupráce a dialogu především neinvestičními aktivitami.

Obrázek 3: Koníčkův dvůr





A.3 Bytový fond

Pro sídelní strukturu celého správního obvodu ORP Frýdek-Místek je charakteristická vysoká hustota osídlení (s výjimkou horského území), typická je rovněž rozptýlená slezská zástavba, která je rozeseta volně v území a často bez znatelných hranic přechází mezi jednotlivými obcemi. Tato charakteristika se týká také lokalit zástavby v blízkosti hranic Vojkovic s okolními obcemi – obec je v několika lokalitách stavebně srostlá s obcemi Dobratice, Nošovice, Dolní Tošanovice a Horní Domaslavice.

Ve Vojkovicích se zástavba soustřeďuje podél historicky významných cest protínajících obec – dnešní II/648 spojující Frýdek-Místek s Českým Těšínem a III/04821 vedoucí z Dobratic a pokračující jako místní komunikace do Horních Domaslavic. Takový charakter zástavby se v obci dochoval až do dnešních dnů a v územním plánu je podporován vymezením zastavitelných ploch ve vhodných lokalitách. Rozvoj obytné zástavby spočívá především v doplnění oboustranného obestavění komunikací a v návrhu zastavění volných míst ve stávající zástavbě.

V obci není žádná výrazná pohledová dominanta nebo charakteristická zástavba, která by spoluvytvářela "obraz" obce. Podmínky využití ploch jsou stanoveny tak, aby v nich byly zachovány stávající funkce – především bydlení, občanské vybavení a veřejná prostranství i stávající průměrná výšková hladina.

Převažujícími funkcemi řešeného území jsou funkce obytná, částečně obslužná, dopravní, rekreační a omezeně i výrobní.

V posledních letech čelí Vojkovice vysokému a rychlému nárůstu nové výstavby nových domů, což koresponduje s rostoucím počtem obyvatel v obci. Za posledních 5 let vzrostl počet obyvatel o 16 %.

Od roku 2016 bylo v obci dokončeno celkem **37 bytů v rodinných domech** (byt v rodinném domě je stavba pro bydlení, která svým stavebním uspořádáním odpovídá požadavkům na rodinné bydlení). Průměrný počet dokončených bytů na 1000 obyvatel se pohybuje kolem čísla 2,0.

Tabulka 10: Počet dokončených bytů v obci

Rok	Byty celkem
2016	3
2017	5
2018	10
2019	9
2020	10

Zdroj: ČSÚ

Dle Sčítání lidu, domů a bytů z roku 2011 bylo v obci **169 domů**, z toho 167 bylo domů rodinných, jeden dům bytový a jedna budova spadající do sekce „ostatní“. Celkový počet bytů byl **216 bytů**, z tohoto počtu bylo 193 bytů obydlených a 23 neobydlených. Ve čtyřech případech byly byty neobydleny z důvodu toho, že sloužily k rekreaci, jeden pak kvůli přestavbě domu.

Tabulka 11: Domovní fond (SLBD 2011)

Celkový počet domů	Rodinné domy	Bytové domy	Ostatní budovy
169	167	1	1

Zdroj: SLBD 2011, ČSÚ, domovní fond



Tabulka 12: Počet bytů v obci a jejich obydlenost (SLDB 2011)

Celkový počet bytů	Počet obydlených bytů	Neobydlené byty		
		Počet neobydlených bytů	Slouží k rekreaci	Přestavba domu
216	193	23	4	1

Zdroj: SLDB 2011, ČSÚ → vlastní výběr → SLDB 2011 → počet bytů – obydlenost domu

Z hodnocení procentuální naplněnosti rozvojových ploch v obci z územního plánu vyplývá, že **existuje dostatečná nabídka rozvojových ploch pro nové zájemce o bydlení**. Počet zastavitelných ploch v obci je 32.

Ze změny ÚP Vojkovice z března 2021 vyplývá, že z celkové výměry zastavitelných ploch zařazených v plochách smíšených obytných 28,04 ha bylo pro novou zástavbu doposud zabráno 11,68 ha. Celkem se tedy v rámci změny č. 1 ÚP zmenší výměry navržených zastavitelných ploch pro bydlení o 7,15 ha na celkem 20,89 ha. Dle podmínek prostorového uspořádání stanovených v platném územním plánu bude umožněna výstavba cca 120 rodinných domů.

V rámci dotazníkového šetření v obci řada respondentů vyjádřila názor, že s přílišnou novou výstavbou nejsou spokojeni a uvítali by, kdyby se rozvoj obce v tomto ohledu zpomalil, aby si obec zachovala vesnický ráz. Cestou je udržitelný rozvoj výstavby, která by respektovala jistá pravidla.



A.4 Dopravní a technická infrastruktura

A.4.1 Dopravní obslužnost

Obec Vojkovice je zapojena do integrovaného dopravního systému Moravskoslezského kraje KODIS. V obci je napojena na autobusovou veřejnou dopravu, zároveň se na jejím území nachází železniční stanice Dobratice pod Prašivou.

Obec má dobrou dopravní dostupnost. Na katastrálním území obce se nachází pět autobusových zastávek: Vojkovice, kaple; Vojkovice, střed; Vojkovice, křiž. k Dobraticím; Vojkovice, odbočka Šprochovice; Dobratice, u podjezdu.

Dopravní obslužnost je zajišťována těmito dopravci: ČSAD Frýdek-Místek, ČSAD Havířov a Z-Group bus a.s. Autobusy jezdí následujícími směry: Frýdek-Místek, Český Těšín, Jablunkov, Třinec, Orlová, Havířov, Nošovice a Krásná. Celkem je autobusová doprava ve Vojkovicích zajištěna šesti autobusovými linkami.

Železniční stanice Dobratice pod Prašivou se nachází na jižním kraji obce. Leží na železniční trati Český Těšín – Frýdek-Místek. Zastávkou prochází jedna traťová kolej a zastavují zde pouze osobní vlaky ve směru Frýdek-Místek, resp. Český Těšín.

Obrázek 4: Autobusová zastávka naproti obecnímu úřadu





A.4.2 Dopravní infrastruktura

Pátevní komunikací v obci je **silnice II/648** spojující Frýdek-Místek s Českým Těšínem. Podél ní se rozprostírá centrum Vojkovic s většinou nejdůležitějších služeb, které jsou v obci dostupné. Zároveň zajišťuje spojení s okolními obcemi i městy i napojení Vojkovic na nadřazený komunikační systém.

Jižní a jihovýchodní okraj Vojkovic je tvořen obcí procházející **dálnicí D48**. Ta po svém dokončení bude spojoval Bělotín, Nový Jičín, Frýdek-Místek a Český Těšín. Trasa D48 je v obci stabilizována, vedena převážně mimo zástavbu, v kritických místech je opatřena protihlukovými stěnami. Napojení zástavby obce na trasu této dálnice je řešeno v mimoúrovňových křižovatkách Dobrá a Hnojník prostřednictvím výše zmíněné silnice II/648. Důležitou komunikací v obci je rovněž silnice **III/04821**, která pokračuje z Vojkovic dále do Dobratic a Vyšních Lhot. Tvoří doplňkovou trasu pro zpřístupnění jednotlivých obcí a místních částí. Zbytek silnic tvoří místní a účelové komunikace. Částí západního okraje obce skrze Vojkovický les vede také jedna cyklotrasa. Jedná se o turistickou **cyklotrasu č. 6005** (Frýdek-Místek – Žermanice – Domaslavice – Nošovice – Raškovice – Frýdek-Místek). Záměrem do budoucna je vybudování nové cyklotrasy vedoucí z Horních Domaslavic do Nošovic.


Chodníky podél silnic v zastavěném území a dopravně důležitých místních obslužných komunikací v některých úsecích chybí – v nejbližší době začne výstavba chodníku směrem do Dobratic podél silnice III/04821.

85 % respondentů uvedlo, že jsou s údržbou chodníků a komunikací spokojeni, což je velmi dobrý výsledek. Se stavem chodníků je spokojeno 76 % respondentů, se stavem komunikací 82 %. Zároveň u otevřené otázky „Co se vám na životě v obci nelíbí?“ část respondentů uvedla, že nejsou příliš spokojeni s intenzitou dopravy na dálnici i přímo v obci – hluk, smog, vysoká rychlost řidičů projíždějících obcí a s tím spojená dopravní bezpečnost.

A.4.3 Doprava v klidu

Odstavování vozidel v obci je zajištěno především na soukromých pozemcích u rodinných domů. Menší či větší veřejné parkovací plochy se v obci nachází především v centru obce – v prostoru u obecního úřadu, nákupního střediska (potravin, železářství, elektro...), Koníčkova dvoru, hostince, pivovaru či u budovy bývalé školy. **Kapacita těchto parkovišť je dostačující.** Parkování v obci není zpoplatněno.

Obrázek 5: Parkoviště u bývalé školy a u Židků





A.4.4 Technická infrastruktura¹

Vodovod – vodovod ve Vojkovicích je ve správě SmVaK Ostrava a.s. – regionální správy Frýdek-Místek. Obec je zásobována z Ostravského oblastního vodovodu přes rozvodnou síť Dobratice. Vodovodní síť byla vybudována v 70. letech. V budoucnu je možná potřeba její rekonstrukce i vzhledem k narůstajícímu počtu připojených domácností.

Kanalizace a čistírna odpadních vod – obec nemá vybudovanou kanalizační síť, převažující část zástavby obce není uspokojivě odkanalizována, není zde ani ČOV. Pouze v areálu Koníčkova dvora je lokální ČOV a několik nových rodinných domů má vlastní akumulární jímky nebo malé domovní čistírny odpadních vod. 76 % obyvatel obce však stále řeší odpadní vody v septicích a žumpách. Územním plánem je sice navržen systém gravitační splaškové kanalizace s hlavními stokami vedenými v údolích vodních toků Lučina a Žermanický přivaděč s odvodem znečištěných vod na ČOV v Horních Domaslavicích, v nejbližší době však obec stavbu kanalizace neplánuje, spíše podporuje výstavbu domácích ČOV.

Plynofikace – obec je plynofikována. Jižní částí obce prochází plynovod VTL Příbor-Žukov DN 500, PN 63. Hlavním zásobovacím plynovodním vedením zůstane dle ÚP středotlaký plynovod DN 110 vedoucí z regulační stanice v Dobraticích, na který jsou napojeny plynovody zásobující celé zastavěné území Vojkovic. Ve fázích přípravy je STL plynovod souběžný s trasou VTL plynovodu k zásobování výrobní zóny v Horních Tošanovicích.

Zásobování elektrickou energií – obec Vojkovice patří do území, které je zásobováno elektrickou energií z rozvodné soustavy 22 kV, vedením VN 06 z rozvodny 110/22 kV Riviera. Hlavní zásobovací vedení VN 06 je provedeno v dimenzi 3x35, 3x70 AIFe na stožárech. Vedení má dostatečnou rezervu pro další rozvoj území. Na území obce se nachází dvě fotovoltaické elektrárny.

Veřejné osvětlení – obec disponuje funkčním veřejným osvětlením.

S veřejným osvětlením v obci je spokojeno 79 % respondentů. Osvětlení by doplnili např.: u kapličky.

V dotazníku se rovněž několik respondentů vyjádřilo ještě k jednomu aspektu technické infrastruktury – dle nich je třeba posílit internet, jehož stabilita a rychlost je v obci nyní značně omezena. Tento problém se aktivně řeší.

Někteří respondenti by také uvítali kanalizaci v celé části obce. Pro obec ale tak vysoká finanční zátěž nepřípadá v úvahu.

¹ Zdroj: Územní plán obce.



A.4.5 Odpadové hospodářství

V obci se nachází několik stanovišť s hnízdy na tříděný odpad, jejichž počet je v tuto chvíli vzhledem k velikosti obce dostačující. V obci se nenachází sběrný dvůr. Zřízení sběrného dvůru je aktuálně řešeno. Dvakrát ročně je organizován svoz velkoobjemového a nebezpečného odpadu, kdy komunální odpad, stavební suť i nebezpečný odpad jsou dováženy a ukládány na skládkách mimo řešené území.

Obrázek 6: Hnízda na tříděný dopad naproti obecnímu úřadu



Systém shromažďování, sběru, přepravy, třídění a využívání komunálních odpadů, včetně systému nakládání se stavebním odpadem na území obce a následně jeho úhrada formou místního poplatku, případně uzavření smlouvy o provádění sběru, přepravy a zneškodnění odpadu, vyplývá z platných obecně závazných vyhlášek obce.

Na území obce se nenacházejí žádné evidované skládky odpadu.

S dostupností sběrných míst odpadového hospodářství je spokojeno 93 % respondentů, s četností svozu odpadu je spokojeno 90 %.

A.5 Občanská vybavenost

Na území obce se nacházejí následující prvky občanské vybavenosti:

- Mateřská škola
- Praktický lékař
- Sportoviště
- Knihovna
- Restaurace a pivovar
- Benzinová čerpací stanice

A.5.1 Školství a vzdělávání

Na území obce se nachází vzdělávací zařízení předškolního stupně. Pod příspěvkovou organizací Základní škola a mateřská škola Dobruška spadá také **Mateřská škola Vojkovice**.

Mateřská škola se nachází v adaptovaném rodinném domě č. 17 ve středu obce hned u hlavní silnice na Frýdek-Místek. Do roku 2013, kdy zde proběhla rekonstrukce, zde byly malé prostory, proto se do té doby jednalo o jednotřídní MŠ. Po této celkové rekonstrukci, kdy bylo upraveno také podkroví tak, že zde vznikla nová herna a stálá ložnice, se kapacita MŠ navýšila na 38 dětí – současně jsou tedy v provozu dvě třídy. K MŠ náleží velká zahrada s řadou herních prvků. Součástí je rovněž kuchyň s jídelnou pro děti.

Spádová základní škola se nachází v Dobrušce (1. stupeň), která je na hranici naplněnosti. Pro druhý stupeň primárního vzdělání je poté žákům k dispozici ZŠ v Dobré.

Míra spokojenosti s kvalitou mateřské školy je velmi vysoká. 98 % respondentů, kteří s místní MŠ mají zkušenosti, s ní jsou spokojeni. 89 % respondentů se zkušeností se spádovou ZŠ je s ní rovněž spokojeno.

Obrázek 7: Mateřská škola





A.5.2 Sociální a zdravotní péče

Přímo na území obce se nachází ordinace praktického lékaře. Tento lékař ordinuje ve Vojkovicích tři dny v týdnu (v pondělí odpoledne a ve středu a pátek v dopoledních hodinách). Další praktičtí lékaři jsou v dojezdové vzdálenosti (Lučina, Dobrá). V Dobré se nachází také ordinace pro děti a dorost, gynekologická ambulance, zubní ambulance, lékárna, či veterinární ordinace. Nejbližší nemocnice se nachází ve Frýdku-Místku (11 km), Havířově (15 km) či Českém Těšíně (15 km). Fakultní nemocnice je v Ostravě (38 km).

V obci se dále nenachází žádné zařízení sociální péče. Nejbližší domovy pro seniory se nachází v nedalekých Dolních Domaslavicích, Komorní Lhotce a v Raškovicích. Dále je pak širší spektrum sociálních služeb nabízeno ve Frýdku-Místku, Českém Těšíně, Havířově či Ostravě.

S dostupností základní zdravotní péče je spokojeno 48 % respondentů (dalších 25 % však označilo odpověď „nedokážu posoudit“).

Se sociálními službami v obci je spokojeno 35 % respondentů. Nutno však dodat, že 59 % všech, kteří dotazník vyplnili, hlasovalo v tomto případě pro odpověď „nedokážu posoudit“.

A.5.3 Sportovní a kulturní vyžití, volný čas

V obci se nachází několik ploch určených ke sportování a trávení volného času. Za budovou bývalé školy se nachází dvě **hřiště**, z toho jedno fotbalové, které je domovem místního fotbalového spolku.

Velmi oblíbeným místem k pořádání sportovních i kulturních akcí patří místní **výletišťe**, které se nachází za místním fotbalovým hřištěm. V posledních měsících prošlo rozšířením o prvky aktivního i pasivního odpočinku. Celý areál je teď rozdělen na část odpočinkovou, jejíž hlavní dominantou je kamenné ohniště, a část herní. Herní část obsahuje řadu prvků jak pro děti (opičí dráha, houpačky a další), tak i starší (pétanquové hřiště). Prvky dětského hřiště se nachází rovněž v areálu hostince u Koníčka.

Obrázek 8: Výletišťe





V obci funguje **knihovna**, která se nachází v budově Obecního úřadu. Otevřena je jednou týdně, se stejnou frekvencí se zde setkává také místní čtenářský klub.

Obec nedisponuje kulturním domem, pro nejrůznější společenské akce je využíváno především **kluboven** bývalé školy. Ta prochází v současné době rekonstrukcí – v plánu je přístavba i projekt na vnitřní úpravu budovy, který bude zahrnovat kompletní elektroinstalaci, výměnu podlah a novou kuchyň. Dvě klubovny v patře budou určeny pro zajištění zázemí místním spolkům, přízemí bude k dispozici k pronájmu pro každého, kdo zde bude chtít pořádat nějakou společenskou či jinou akci. Prostory pro pořádání akcí disponuje rovněž **Koničkův dvůr**.

Pořádání menších venkovních akcí lze zajistit rovněž na **ploše za obecním úřadem**, která nedávno prošla modernizací – bylo provedeno celkové očištění a vyrovnání plochy, následně byla plocha pokryta asfaltem. Pro oddělení asfaltové plochy od obecního úřadu byly vysazeny stálozelené keře a umístěn zde byl také set laviček určený k odpočinku.

Obrázek 9: Budova bývalé školy



Ve Vojkovicích působí řada **spolků**, které svojí činností tvoří velkou a nedílnou součást kulturního a společenského života obce. Kromě „tradičních“ spolků, jako je Sdružení dobrovolných hasičů Vojkovice, TJ Sokol Vojkovice s více než 50letou tradicí, Klub seniorů či Společenský klub, zde funguje rovněž Včelařský spolek, Myslivecký spolek Háj, Kynologický klub či Svaz branně-technických sportů. Členové posledního jmenovaného klubu se věnují střelbě z nejrůznějších druhů pistolí. Odhlučňovaný cvičný areál se nachází nedaleko hřiště TJ Sokol, členové spolku pravidelně reprezentují obec také na celorepublikových soutěžích. Aktivitu pro děti pořádá místní Dětský klubík. Nově založeným spolkem v obci je BARABA, jehož ambicí je vybudování plnohodnotné rallycrossové trati pro auta na dálkové ovládání. Některé spolky fungují ve spolupráci s nedalekými obcemi (Dobrá, Dobratice...).



V obci je pořádána řada **kulturních, společenských a sportovních akcí**. Lze jmenovat kupříkladu akce Klubu seniorů (Papučový ples či akce Kotlíkový guláš a Smažení vaječiny). Myslivecký spolek pořádá Zvěřinové hody. Děti se mohou zúčastnit například drakiády, lampionového průvodu, Mikulášské nadílky, karnevalu či Vánoční besídky. Sportovní kluby pořádají kromě pravidelných sportovních soutěží a fotbalových utkání také ples, do organizace společenských akcí obce se zapojují místní dobrovolní hasiči, kteří v obci působí již od roku 1930. Akce pořádá rovněž pivovar Koniček (Točko-kap, Koničkův den).

Ve Vojkovicích se nenachází kostel – je nahrazen kaplí, která je pravidelně využívána římskokatolickou farností v Dobraticích.

Z respondentů, kteří mají s danou oblastí v obci zkušenosti, je 90 % spokojeno s možnostmi sportovního vyžití, 83 % s dětskými hřišti v obci a dokonce 95 % s možnostmi aktivit v místních spolcích. S místní knihovnou je spokojeno 97 % respondentů, kteří s jejími službami mají zkušenost.

A.5.4 Památky a historické dědictví


V obci se nachází jedna **nemovitá kulturní památka**, zapsaná v Ústředním seznamu kulturních památek v ČR. Jedná se o sochu sv. Karla Boromejského. Dále se v obci dochovalo několik zajímavých historicky hodnotných staveb a prvků drobné architektury, které budou dle ÚP rovněž respektovány při dalším rozvoji a směřování obce. Jmenovitě se jedná o tyto stavby:

- Kaple u lesa v severovýchodní části obce u domu č. p. 32
- Kaple Navštívení Panny Marie v západní části obce u silnice II/648
- Kamenný kříž v západní části obce u silnice II/648
- Boží muka – sv. Jan Nepomucký naproti domu č. p. 24 u komunikace směrem na Horní Domaslavice
- Dřevěný kříž u silnice II/648 před budovou bývalé školy
- Zvonička (p. č. 621/5)
- Dřevěnice – obytný dům u mostu na D48
- Kamenný kříž u cesty (p. č. 629)

Na území obce se dále nenachází žádná národní kulturní památka ani památková zóna.



Obrázek 10: Kaple Vojkovice



A.5.5 Bezpečnost

Dle zdroje mapujícího bezpečnost v obci (server policie ČR) bylo v obci zaznamenáno v roce 2020: **92 přestupků a 7 trestných činů (z toho dvě krádeže vloupáním a jeden násilný trestný čin). V porovnání s okolními obcemi se nejedná o vysokou hodnotu.**

Dle mapy kriminality je index kriminality² v obvodním oddělení Hnojník (místně příslušné obvodní oddělení) 107,6 (rok 2020), což je v celorepublikovém **srovnání nižší hodnota**. V roce 2019 bylo v celém obvodním oddělení spácháno 132 zjištěných trestných činů, z toho bylo objasněno 56, což odpovídá přibližně 45 % objasnění.

Údaje	Obvodní oddělení Hnojník
Zjištěno trestných činů	132
Objasněno trestných činů	56
% objasnění trestných činů	45 %
Index kriminality	107,6

Zdroj: www.mapakriminality.cz

Z hlediska dopravní bezpečnosti byly v roce 2020 zaznamenány v obci dvě vážné dopravní nehody a 17 lehčích nehod. Dopravní infrastruktura a silnice v obci tak patří mezi méně rizikové, a to i přes vysokou vytíženost dálnice D48.

Obecně lze konstatovat, že obec **nepatří k obcím s příliš velkým bezpečnostním rizikem kriminality**. Situace koresponduje s celkově nízkou úrovní kriminality v obci a okolí, procento objasnění trestných činů dosahuje obdobných čísel i v ostatních obvodních odděleních.

² Index kriminality přepočítává počet trestných činů na deset tisíc obyvatel daného celku.



A.6 Životní prostředí a cestovní ruch

Velmi významným problémem z hlediska ochrany životního prostředí je **znečištění ovzduší** v obci. Vliv na jeho kvalitu mají především velké zdroje v regionu (ostravské hutní podniky, zdroje v Nošovicích, Frýdku-Místku i Třinci). V případě špatných rozptylových podmínek, kdy jsou překračovány nejvyšší přípustné koncentrace škodlivin v ovzduší, dochází k regulaci nejvýznamnějších zdrojů znečišťování v regionu. Rovněž negativním faktorem ovlivňujícím kvalitu ovzduší je na části území obce doprava, zejména v návaznosti na její intenzitu na silnici I/648 a dálnici D48.

Vojkovice patří k oblastem se **zhoršenou kvalitou ovzduší**. Největším problémem ochrany ovzduší na řešeném území jsou imisní koncentrace suspendovaných částic (prach) velikostní frakce PM10. Na území Vojkovic byl překročen také imisní limit pro NO_x. Celé území Vojkovic leží v **chráněném ložiskovém území české části hornoslezské pánve**, nepatrně do severovýchodního výběžku obce zasahuje výhradní ložisko černého uhlí Žukovský hřbet. Obec se nachází mimo vlivy dobývání, kde se nadále nepočítá s exploatací ložisek černého uhlí klasickými metodami. Z hlediska **geomorfologického členění** náleží řešené území do Pobeskydské pahorkatiny do celku Západobeskydského podhůří, subprovincie Vnějších Západních Karpat. Území se nachází v nadmořské výšce 315 m. n. m. v mírně teplém, vlhkém klimatickém regionu.

Řešené území spadá do základního **hydrologického povodí** řeky Odry. Hlavními toky v území jsou Lučina a přivaděč Morávka-Žermanice, pravobřežními přítoky Lučiny jsou Tošanůvka a Šprochůvka, pravobřežním přítokem přivaděče je Holčina. Právě především v údolích těchto vodních toků se nacházejí segmenty kvalitních přírodních biotopů.

Řešené území je součástí mírně teplého, vlhkého klimatického regionu. V celém území je evidováno 314 ha zemědělské půdy, jejíž rozloha se v posledních letech příliš nemění a 173 ha nezemědělské půdy. Podíl orné půdy ze zemědělské půdy tvoří 82 %.

Tabulka 13: Druhy pozemků (ha)

	31. 12. 2020
Celková výměra	487,71
Zemědělská půda	314,25
orná půda	258,32
chmelnice	-
vinice	-
zahrada	14,20
ovocný sad	0,64
trvalý travní porost	41,10
Nezemědělská půda	173,46
lesní pozemek	100,10
vodní plocha	13,30
zastavěná plocha a nádvoří	9,08
ostatní plocha	50,98

Zdroj: ČSÚ

Problematika životního prostředí představuje komplexní fenomén. Mezi nejvýznamnější hrozby týkající se životního prostředí na území obce patří³:

- fragmentovaná krajina zástavbou a snížená migrační prostupnost jak zástavbou (nekompaktní zástavba v krajině, srůstání se sousedními sídly), tak dopravou
- nekorektně vymezený ÚSES, nenavazující ÚSES v Dobraticích a Nošovicích

³ Zdroj: Územně analytické podklady SO ORP Frýdek Místek, 2020



A.6.1 Cestovní ruch a rekreace

Území Vojkovic leží **mimo oblasti cestovního ruchu** a nemá rekreační charakter. Obec je součástí sídelní struktury Ostravské aglomerace, zároveň je stabilní součástí sídelní struktury regionu SO ORP Frýdek-Místek. K rekreačním procházkám může sloužit les za fotbalovým stadionem, kterým vede cyklostezka a zároveň je zde vybudováno výletišťe s prvky jak aktivního, tak pasivního odpočinku. Ke sportovnímu využití obyvatel slouží místní hřišťe TJ Sokol Vojkovice.

V případě řešeného území hraje rekreační funkce pouze malou roli. Ze změny č. 1 Územního plánu Vojkovic z března 2021 vyplývá, že v současnosti je počet jednotek druhotného bydlení (rodinná rekreace, rekreační chaty, zahradní domky) odhadem stanoven na 45.

Řešeným územím neprochází žádná značená turistická trasa. Částí západního okraje obce skrz Vojkovický les vede cyklotrasa č. 6005. Záměrem do budoucna je vybudování nové cyklotrasy vedoucí z Horních Domaslavic do Nošovic.

Obrázek 11: Ohnišťe na výletišťi





A.7 Správa obce

A.7.1 Úřad obce

Obec Vojkovice je územně samosprávným celkem s právní subjektivitou, obec je spravována zastupitelstvem, které je sedmičlenné. Základním urbanistickým dokumentem pro řešení územního rozvoje obce je **Územní plán Vojkovice**.

Obec nezřizuje žádné příspěvkové organizace, místní mateřská škola je součástí příspěvkové organizace Základní škola a mateřská škola Dobratice.

V obci jsou zastupitelstvem zřízeny (dle zákona) dva výbory, a to finanční a kontrolní výbor (oba čítají tři členy včetně předsedy). Je zde také zřízen výbor kulturní.

Starosta: Petr Tesarčík ml.

Místostarostka: Hana Kozelská

A.7.2 Hospodaření obce

Základním plánem pro hospodaření obce je její rozpočet, který je každoročně schvalován zastupitelstvem obce a který odráží základní priority rozvoje obce. Daňové příjmy obce v absolutní výši od roku 2016 postupně rostou. Pozitivní vývoj je dán především pozitivním vývojem ekonomiky České republiky, který zvýšil příjmy ze sdílených daní. A pravidelným zvyšováním obyvatel, který zvyšuje rozpočtové určení daní.

Tabulka 14: Hospodaření Vojkovic (v tis. Kč)

Hospodaření/rok	2016	2017	2018	2019	2020
Daňové příjmy	7 536,86	7 805,24	8 484,02	9 470,16	9 136,90
Přijaté dotace	134,69	370,72	201,05	175,00	3 841,45
Celkem příjmy	8 775,77	9 257,55	9 696,88	10 907,82	14 430,41
Běžné výdaje	3 867,81	4 025,42	4 629,25	4 978,71	5 453,90
Kapitálové výdaje	1 088,27	1 843,89	682,57	472,33	5 104,73
Celkem výdaje	4 956,08	5 869,31	5 311,82	5 451,05	10 558,63
Saldo	3 819,69	3 388,24	4 385,06	5 456,77	3 871,78

Zdroj: Monitor státní pokladny

A.7.3 Vnější vztahy a vazba obce

Obce Vojkovice je členem těchto subjektů:

- Dobrovolný svazek obcí Region Slezská Brána
- Sdružení obcí povodí Morávky

Dle výsledků z realizovaného šetření je s komunikací vedení obce spokojeno 99 % respondentů. A nejčastěji k získání informací využívají místní zpravodaj, webové stránky obce a facebookový profil. Respondenti o členství v Dobrovolném svazku ví v 56 %.



A.8 Dotazníkové šetření v obci Vojkovice

Ve Vojkovicích proběhlo v květnu a červnu 2021 dotazníkové šetření mezi obyvateli obce, jehož výsledky jsou použity při tvorbě strategie rozvoje obce. Cílem bylo zjistit, jak jsou místní s životem v obci spokojeni, co je trápí nebo co doporučují přednostně řešit. **Výsledek šetření je velmi pozitivní**, i když k některým oblastem života měli respondenti negativní připomínky.

Šetření bylo doplněno o aktuální otázky rozvoje obce. Struktura respondentů odpovídala věkové struktuře obyvatel obce, celkem se podařilo získat **69 vyplněných formulářů (přibližně 13 % obyvatel obce starších 18 let)**.

S obcí jako místem pro život je spokojeno **94 % respondentů**, s mezilidskými vztahy v obci je spokojeno **82 % respondentů**. Oba dva výsledky z této otázky jsou velmi pozitivní směrem k životu v obci a jeho dalšímu rozvoji.

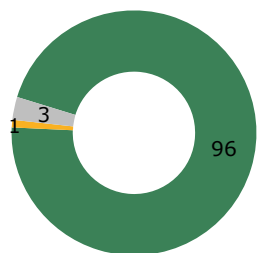
Otázka: Pokud dojdíte do zaměstnání/do školy mimo obec, uveďte kam.

TOP dvě destinace

1. Frýdek - Místek (40 % odpovědí na danou otázku)
2. Ostrava (12 %)

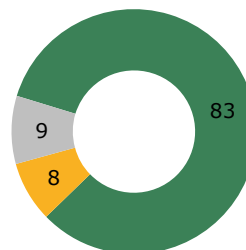
Otázka: Jak jste spokojen/a s životem v obci z následujícího pohledu?

MÍSTO PRO ŽIVOT (%)



■ Spokojen(a) ■ Nespokojen(a)
 ■ Nedokážu posoudit

MEZILIDSKÉ VZTAHY V OBCI (%)



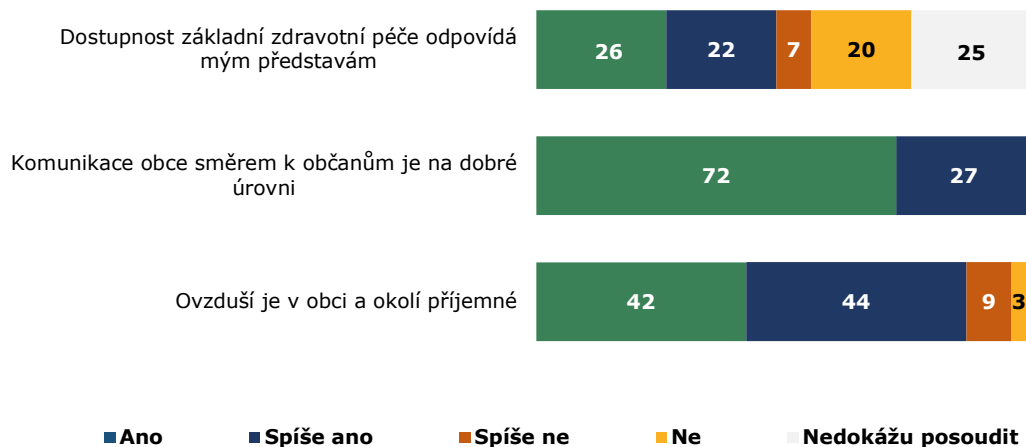
■ Spokojen(a) ■ Nespokojen(a)
 ■ Nedokážu posoudit

Otázka: Co se Vám na životě ve Vojkovicích LÍBÍ/NELÍBÍ?

LÍBÍ (3 top odpovědi)	NELÍBÍ (3 top odpovědi)
✓ Klid v obci a vesnický ráz	! Chybí kanalizace
✓ Rozvoj obce	! Příliš intenzivní zástavba
✓ Dostupnost obce – blízkost měst	! Intenzivní doprava



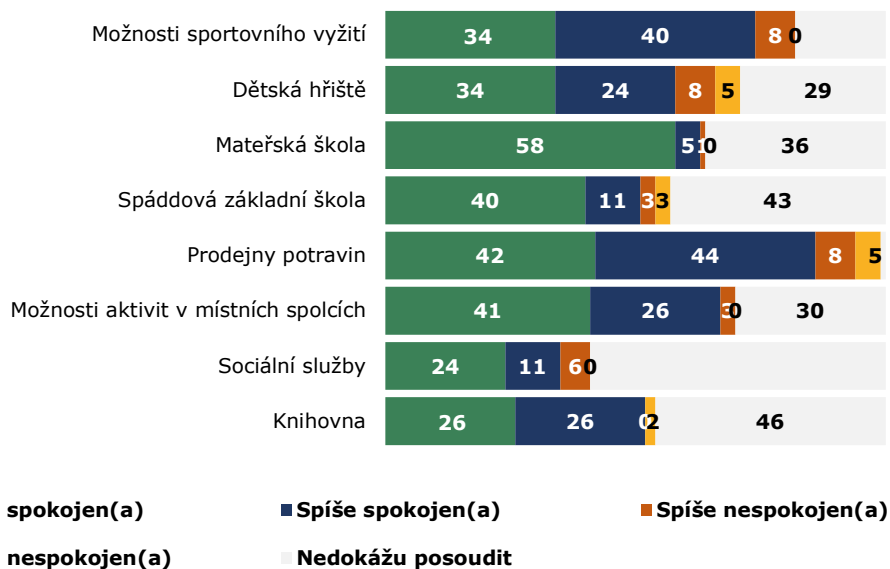
Otázka: Ohodnoťte prosím, zda s následujícími výroky o obci souhlasíte. (v %)



Zhodnocení:

Respondenti **pozitivně** hodnotí venkovský charakter s dobrým ovzduším a dobrým dopravním napojením. Velmi pozitivně hodnotí i komunikaci obce směrem k občanům.

Otázka: Vyjádřete svou úroveň spokojenosti s následujícími tématy. (v %)



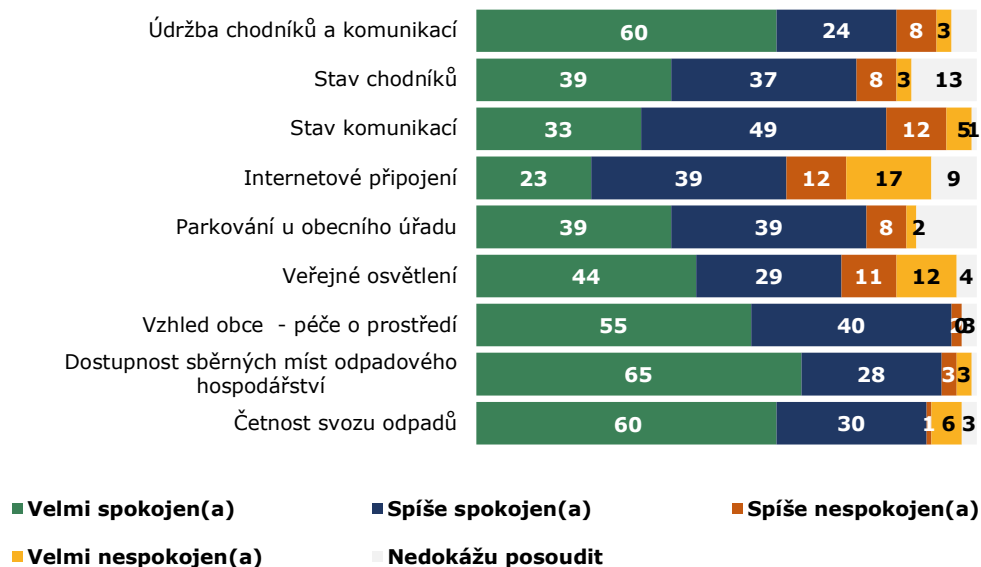
Zhodnocení:

V rámci hodnocení jsou respondenti **spokojeni** s naprostou většinou témat. Velmi pozitivní je, že jsou respondenti spokojeni se **službami i vzděláváním**. Nejlépe dopadlo hodnocení mateřské školy a spádové základní školy, se kterými je nespokojeno pouze minimum občanů.



Oblastmi, kde je i přes dobré hodnocení možné dle respondentů vidět možnosti ke zlepšení jsou dětská hřiště a prodejnu potravin.

Otázka: Vyjádřete svou úroveň spokojenosti s technickou infrastrukturou a technické zázemí. (v %)



Zhodnocení:

V rámci hodnocení jsou respondenti **spokojeni** s naprostou většinou témat. Respondenti jsou spokojeni především s péčí obce o prostředí, vzhled obce i o komunikace a chodníky. Relativně významně se jeví možnost pro zlepšení internetového připojení a stavu komunikací.

Otázka: Jaké byste chtěli Vojkovice za 5 let?

Nejčastější odpovědí bylo, že by byli obyvatelé rádi, aby obec rozvíjela technickou infrastrukturu (kanalizace, chodníky). Občané však vnímají v posledních letech rychlý rozvoj obce a lze říct, že většině obyvatel se líbí. Části respondentů pak chybí vyšší služby či lepší volnočasové využití v obci. Zároveň by lidé byli rádi, aby se obec rozvíjela pomaleji v ohledu na rostoucí počet obyvatel. Jako problém vnímají intenzivní dopravu a negativní důsledky z ní vyplývající.

Další odpovědi respondentů jsou předány vedení obce a budou využity při stanovení vize obce.

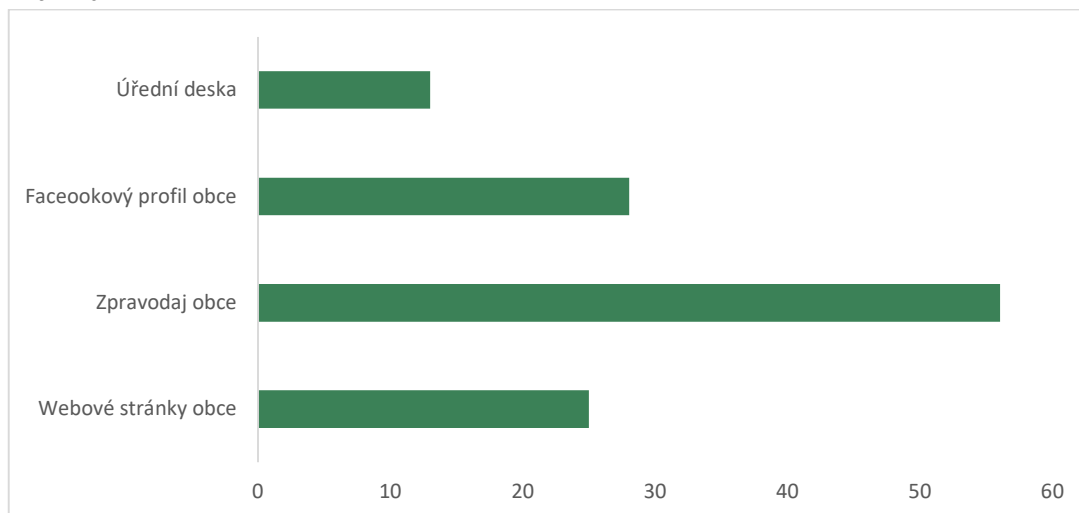
- Alespoň stejné jako dnes
- Takové jaké jsou
- Klidné, čisté a aby to nebyl dům na domě
- Jako před 20 lety.
- Stále klidné a čisté.
- Menší.. ale růst člověk asi nezastaví
- Prazdnější.
- Méně zastavěné plochy rodinnými domy a více zeleně.
- snad se za 5 let začne aspoň stavět chodník na Liščině.
- Potěšil by mě chodník/stezka do Dobré na procházky s kočárkem. Častější svoz odpadu, popřípadě i plastů.



- *Rád bych aby zůstaly vesnicí kde kohout může kokrhát, ale aby se trochu posunuly v přístupu k moderním technologiím, např. optická linka internetu.*
- *Možná by se mohlo dělat něco s provozem v obci zejména na hlavní komunikaci. Myslím rychlost provozu některých vozidel.*
- *stejně jako před 10 lety, velká náplava lidí, kteří se nezapojují do dění obce, srovnání fotbalového hřiště, tribuny*
- *Mít pořád stejného starostu myslím si, že je obětavý s občany vychází a stará se co může. Snad se podaří dokončit chodníky směrem do Dobratic ,protože to opravdu chybí , obměnit to veřejné osvětlení a snad už nebude žádný Covid, aby jsme se konečně mohli setkávat opět na společenských akcích Vojkovic :)*
- *Aby zůstal zachován venkovský charakter obce, bez "satelitních městeček"*
- *Současné Vojkovice bez jakéhokoliv náznaku vzniku satelitního městečka*
- *klidné místo k bydlení tak jak je to nyní. Nechci, aby zde vzniklo satelitní město*
- ...

Otázka: Odkud čerpáte informace o dění v obci nejčastěji?

Nejčastěji obyvatelé města čerpají informace ze zpravodaje obce, na druhém místě pak z webových stránek obce. Při hodnocení komunikace dávali nejčastěji občané průměrnou známku.



Otázka: Víte, že je vaše obec součástí Dobrovolného svazku obcí Region Slezská Brána?

9 %
Ano a znám i jeho projekty.

44 %
Ano,
ale činnost neznám

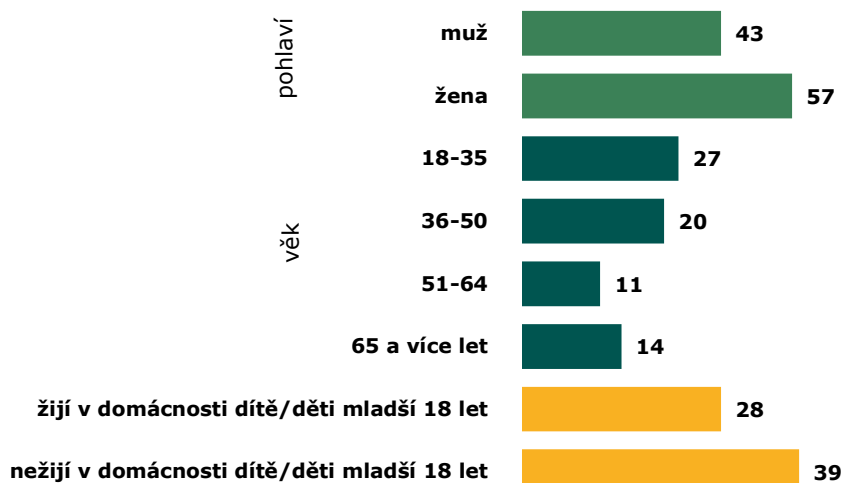
47 %
Ne



Otázka: Struktura respondentů (%)

Poznámka zpracovatele:

- respondentem byly ve více případech ženy, které však odpovědi kolikrát vyplňovaly za rodinu (v případě, kdy jí tvoří).



Otázka: *Připomínky, komentáře občanů (vybrané; text ponechán dle znění respondentů, zbylé odpovědi byly předány vedení obce).*

- zimní údržba chce více posypu - ve vedlejších ulicích více osvětlení, jsou moc daleko od sebe
- Možná by bylo fajn uspořádat nějakou společenskou událost - je zde spousta nových lidí a seznamovací akce by nemusela být špatná - samozřejmě až COVID dovolí.
- Bylo by potřeba rozšířit MŠ
- Ty nějaké byty, kdyby byly. A fotbal pro žáky, ne jen pro muže. Kdo chová domácí drůbež (slepice), aby byly zavřené.
- Vadí mi hluk z dálnice, ve vzdálenosti 200m od dálnice je kravál jako by člověk bydlel na dálnici.
- Držím vám palce.
- *Není to nutné, ale kdyby to šlo, tak dát jeden kontejner na plasty a vedle kontejner na papír. Děkuji. Jinak jsem spokojená a žije se mi tady dobře a také si cením vaší snahy a práce.*
- *Prosíme o přechody pro chodce na autobusovou zastávku a do obchodu od školy!!!*
- Škarpy zanesené výkaly ze žump!
- *- doprava nad 12t, porušování - zásobování továrny Hyundai má určené zásobovací trasy a vozidla nemají co dělat v obci - zajistit bezplatný průjezd úsekem dálnice Hnojník-Dobruška a problémy s dopravou budou vyřešeny, viz. Dobruška-FM - znovu obnovit "NÁZEV" zastávky ŽST Dobruška na původní Vojkovice*
- *Chybějící přechod pro chodce na hlavní cestě, s ostrůvkem, popřípadě zpomalující semafor. Chybějící retardéry na cyklostezce směr Lučina (Domaslavice). Bohužel lidé si dělají z obou cest závodní dráhy. V odpoledních hodinách je nemožné vyjít na procházku s malými dětmi, které běhají nebo jezdí na kole na cyklostezce z důvodu rychle jezdících aut s neohleduplnými řidiči.*
- *Zástavbu nových domů omezit co nejvíce.*
- *Každoroční otravování potok Šprochůvky prasečákem. Potok bez života.*



- Lidé, kteří mají a rozšiřují svá hospodářství v obci, kde chtějí jiné bydlet v klidu, nerespektují noční a nedělní klid.
- Děkuji panu Starostovi za skvělou práci pro naši obec!
- Nejsou dostatečné informace o akcích obce nebo jiných záležitostech. Např. že se bude stavět májka, nikde nic nebylo. Dnes se májka kácí, je akce, ale informace o tom, kde, v kolik a jak se koná, není. Dozvíme se to až od známých, kteří to ví, protože mají známé na zastupitelstvu, a ostatní lidé, kteří by chtěli přijít, tak vlastně o ničem neví. Když to řeknu hloupě, tak by měla být jakákoli informace o dění obce, o změnách, o možných úpravách, územním plánu, cokoli, každá prkotina známa každému obyvateli v obci. Zpravodaj nevychází tak často, aby tam byly všechny informace sděleny a pokud vyjde, tak je to spíše takové ohlédnutí, co se kdy stalo. Chtělo by více informovat občany opravdu o každé věci, co se kde v obci děje, bude dít, připravovat. Děkuji za vyřízení
- Asi jako největší problém pocítují zákaz práce v neděli. Přes týden pracuji na směny a víkend je prakticky jediná možnost k práci. Neříkám, že chci řezat dřevo nebo bagrovat zahradu, ale mít možnost posekat zahradu nebo udělat drobné práce kolem domu bych opravdu uvítal. S ohledem na hluk, který dokáže vyprodukovat Koníček při tancovačce nebo projíždějící auta a motorky mi tento podnět nepřijde přehnaný nebo nereálný. Procházíme rekonstrukcí domu a tímto tempem to budu dělat do důchodu. Tento dotazník velmi vítám a děkuji za něj. Je to skvělá příležitost vyjádřit názor a mít připomínky.
- Rád bych ocenil tuto aktivitu pana starosty, v životě jsem se nesetkal ani neslyšel že by se zástupci obce takto otevřené ptali občanů na názory a potřeby. Velice děkuji a držím pěsti s dalším rozvojem obce. Jsem si jist že budu li se jednou stěhovat bude mi tato obec opravdu chybět.
- Postrádám nějaké účinné omezení rychlosti na průjezdu obcí mezi FM a ČT. Zařízení na měření rychlosti, zpomalovací překážky, apod. Jezdí tudy mnoho "závodníků"
- Oceňuji stavební úpravy školy a zázemí hřiště.
- Těším se na zrealizování projektu nazvaný "Sportem ke zdraví"
- Bylo by fajn nesoustředit se jen na jednu část obce a tu zvelebovat, obec má i jiné části. Je to komplexní uskupení.
- Autobusové spojení je špatné. Postrádám ve Vojkovicích přechod pro chodce (u zastávky), když přijedu do Vojkovic z Frýdku - Místku tak je velmi nebezpečné přecházet přes cestu na druhou stranu (někdy to trvá i 5 minut než přeždu přes cestu). A řidiči z toho taky nejsou zrovna nadšení když přes cestu někdo přechází.



A.9 Výhodiska pro návrhovou část

Východiska pro návrhovou část jsou zpracována zejména na základě poznatků z charakteristiky obce, šetření názorů obyvatel a výstupů z průběžných jednání a rozhovorů. SWOT analýza pomůže přehledně identifikovat silné i slabé stránky obce, příležitosti rozvoje či budoucí hrozby. Ze SWOT analýzy se tak vychází při stanovení návrhů opatření a dalšího zaměření rozvojového plánu obce.

Silné stránky	Slabé stránky
<p>Ekonomický rozvoj obce</p> <ul style="list-style-type: none">+ Nízký podíl nezaměstnaných osob - výborná situace na trhu práce.+ Součást území významné ekonomické oblasti nadregionálního významu+ Dostatečná občanská vybavenost <p>Obyvatelstvo</p> <ul style="list-style-type: none">+ Stabilní růst počtu obyvatel v obci v posledních letech.+ Velmi nízký index stáří <p>Životní prostředí</p> <ul style="list-style-type: none">+ Příroda v okolí obce.+ Volnočasový potenciál obce pro příměstský turismus+ V obci se nevyskytují brownfieldy+ Obec má hezké okolí a výhledy do přírody <p>Správa obce, sociální a zdravotní oblast</p> <ul style="list-style-type: none">+ Klidné místo pro život/bydlení.+ Komunikace s občany, úsilí o otevřený přístup obce.+ Spokojenost místních občanů s životem v obci.+ Stabilní finanční situace obce. <p>Infrastruktura</p> <ul style="list-style-type: none">+ Vyhovující veřejná doprava+ Technická infrastruktura (vodovod, elektro, plynofikace).+ Dobrá dopravní dostupnost+ Cyklostezka 6005 <p>Školství, vzdělávání a aktivity volného času</p> <ul style="list-style-type: none">+ Spokojenost uživatelů MŠ, i spádové ZŠ.+ Aktivní spolky a organizace nabízející širokou nabídku kulturních, sportovních a společenských akcí.+ Činnost místní knihovny	<p>Životní prostředí</p> <ul style="list-style-type: none">- Ojedinelé území ovlivněné důlní činností- Mírně znečištění ovzduší vlivem silniční dopravy a emisemi z průmyslových zdrojů mimo území obce- Fragmentovaná krajina a snížená migrační prostupnost území zástavbou- Nekompaktní zástavba v krajině, srůstání se sousedními sídly,- Narušení prostupnost kvůli D48, II/648 a železnice ČeskýTěšín – Frýdek - Místek <p>Správa obce, sociální a zdravotní oblast</p> <ul style="list-style-type: none">- Bezpečnost v obci (názory občanů z dotazníkového šetření – spojeno s dopravní situací v obci). <p>Infrastruktura</p> <ul style="list-style-type: none">- Dopravní situace v obci (intenzita, hluk, smog)- Zhoršená bezpečnost na silnicích- Vysoká intenzita dopravy- Chybějící kanalizace <p>Školství, vzdělávání a aktivity volného času</p> <ul style="list-style-type: none">- Ztráta tradiční identity venkovského prostoru- Spádová škola se blíží naplnění kapacity-



Příležitosti	Hrozby
<p>Ekonomický rozvoj</p> <ul style="list-style-type: none">✓ Rozvoj drobného podnikání (kavárna apod.).✓ Využití dotačních příležitostí pro financování rozvoje obce <p>Obyvatelstvo</p> <ul style="list-style-type: none">✓ Koordinovaný růst počtu obyvatel <p>Životní prostředí</p> <ul style="list-style-type: none">✓ Rozšíření ploch trvalých porostů zeleně v obci a krajíně (obnova liniové zeleně, alejí atd.)✓ Systematická obnova a údržba zeleně.✓ Vytvoření nových tras/stezek - prostupnost obce, spojení do okolních obcí✓ Podpora využívání ekologických zdrojů vytápění, energie, úspor vody <p>Správa obce, sociální a zdravotní oblast</p> <ul style="list-style-type: none">✓ Budování otevřeného úřadu✓ Podpora zdravotní péče, rozšiřování péče o seniory✓ Využití dotačních prostředků a spolupráce s okolními obcemi✓ Spolupráce a členství obce v rozvojových sdruženích <p>Infrastruktura</p> <ul style="list-style-type: none">✓ Zvyšování bezpečnosti dopravy (chodníky, přechody atd.)✓ Možnosti doplnění pěší a cyklistické prostupnosti území	<p>Ekonomický rozvoj</p> <ul style="list-style-type: none">○ Snížení příjmů ze sdílených daní kvůli zhoršení kondice české ekonomiky, zhoršení financování obce. <p>Obyvatelstvo</p> <ul style="list-style-type: none">○ Celorepublikový trend stárnutí populace○ Společenské problémy související se suburbanizací obce <p>Životní prostředí</p> <ul style="list-style-type: none">○ Legislativní změny týkající se nakládání s odpady (omezení skládkování)○ Zvyšující se produkce odpadů○ Ohrožení suchem, úbytek spodní vody v krajíně○ Ohrožení zástavby zrychleným povrchovým odtokem vod z plochy povodí – přívalové srážky <p>Správa obce</p> <ul style="list-style-type: none">○ Nárůst administrativní náročnosti veřejné správy <p>Infrastruktura</p> <ul style="list-style-type: none">○ Zvyšující se nároky na technickou infrastrukturu <p>Školství, vzdělávání a aktivity volného času</p> <ul style="list-style-type: none">○ Trávení volného času mimo obec○ Potřeba vyšší kapacity v MŠ a ZŠ

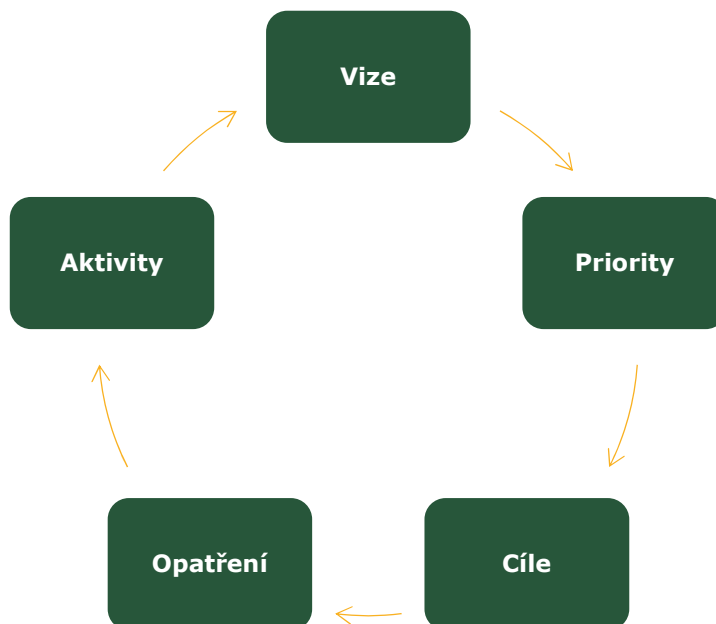


STRATEGICKÁ ČÁST

B Strategická část

Návrhová část Strategie rozvoje obce Vojkovice vytyčuje základní směry budoucího vývoje obce a umožňuje vedení obce komplexně identifikovat potenciál rozvoje obce ve střednědobém až dlouhodobém období.

Obrázek 12: Struktura návrhové části



B.1 Vize

Vize určuje představu o budoucnosti obce, vyjadřuje, jak se bude obec rozvíjet a měnit.

Vojkovice jsou atraktivním místem pro život. Díky naší výjimečné poloze to máme blízko všude – do měst i do přírody.

Svůj rozvoj stavíme především na spokojenosti místních obyvatel a drobných službách.



B.2 Priority a cíle

Strategické cíle vychází z potřeb občanů obce a definovaných problémů v Analytické části a vyjadřují žádoucí stav obce. Obsahují i takové aktivity, jejichž realizace může být pro nedostatek finančních prostředků posunuta do dalších let. Nerealizované projekty tak mohou být inspirací pro následující strategický plán. Plnění cílů vede k postupné realizaci vize obce.



B.3 Opatření a rozvojové aktivity

Opatření konkretizují cíle a zpřesňují priority, ve kterých se bude obec rozvíjet. Aktivity konkretizující opatření jsou specifikovány v tabulkové podobě s následující strukturou.

Název aktivity/projektu	Důležitost	Termín realizace	Odhad nákladů na realizaci (v tis. Kč)	Zdroj financování
Název aktivity	Důležitost aktivity: - vysoká - střední - nízká	Předpokládané datum realizace (důležitá provázanost na rozpočet)	Náklady dle rozpočtového výhledu/dle projektu/nyní nelze určit/nestanoveno/dle potřeby – celkové náklady, roční, průběžné u opakujících se aktivit	Rozpočet obce /dotace/ nestanoveno – z čeho bude daná aktivita financována
<i>Komentář: informace o stavu, vysvětlení aktivity, přínos a cokoliv důležitého k aktivitě.</i>				



Priorita 1 Udržitelný rozvoj obce

Opatření 1.1 Ochrana a tvorba krajiny a péče o životní prostředí v obci

Ve vazbě na stanovené opatření se bude dlouhodobě podporovat zlepšování životního prostředí v okolí obce, aktivity navyšující funkčnost krajiny, výsadby stromů (alejí, extenzivních sadů apod. v intravilánu i extravilánu obce) a úklid krajiny. V kontextu probíhajících klimatických změn je důležité podporovat projekty všech velikostí vedoucí k zadržování vody v krajině a zmírňování následků sucha.

Název aktivity/projektu	Důležitost	Termín realizace	Odhad nákladů na realizaci (v tis. Kč)	Zdroj financování
Vytvoření sběrného místa	Vysoká	2021-2025	500 000	Rozpočet obce
<i>Komentář:</i> <ul style="list-style-type: none"> ○ Vytvoření sběrného místa mimo obec. ○ Výkup potřebných pozemků. 				
Údržba koryt potoků	Střední	Průběžně	Nestanoveno	Rozpočet obce
<i>Komentář:</i> <ul style="list-style-type: none"> ○ Pravidelná údržba koryt potoků. 				
Pěší prostupnost krajinou	Střední	Průběžně	Nestanoveno	Rozpočet obce
<i>Komentář:</i> <ul style="list-style-type: none"> ○ Obnova polních cest, řešení majetkových vztahů, postupná realizace stezek a cest pro zvýšení prostupnosti území (krajiny). ○ Hledání a stanovení vycházkových okruhů a spojování obcí, ○ V koordinaci s pozemkovými úpravami, obnovení operátu. ○ Spolupráce při propojování s okolními obcemi. ○ Stezka Holčina - Prašivá 				
Realizace prvků pro zadržování vody v krajině	Nízká	Průběžně	Nestanoveno	Rozpočet obce/dotace
<i>Komentář:</i> <ul style="list-style-type: none"> ○ Posílení retenčních schopností krajiny (retenční nádrže, tůňe, mokřady), spolupráce se soukromými investory a jinými subjekty (např. zemědělci), ○ V koordinaci s pozemkovými úpravami. ○ Oprava potoka - vybudování splavu na potoku Lučina ○ Realizace bude záviset na dostupných dotačních příležitostech. 				
Měření úrovně hluku a znečištění ovzduší	Střední	Průběžně	Každoročně dle potřeby	Rozpočet obce
<i>Komentář:</i> <ul style="list-style-type: none"> ○ Měření CO₂, hluku i rychlosti projíždějících aut. ○ Měření je zaměřeno na měření emisí z automobilů a z průmyslové zóny. 				



Opatření 1.2 Udržitelný rozvoj bytové výstavby

Druhý cíl, lepší podmínky pro bydlení v obci, obsahuje aktivity, které mají zvýšit kvalitu bydlení v obci, a to například z pohledu zvyšování dopravní bezpečnosti či občanské vybavenosti na území obce, a dále podpořit obec jako klidnou a bezpečnou lokalitu pro život. Zahrnuje i aktivitu na rozšíření možností pro bydlení.

Název aktivity/projektu	Důležitost	Termín realizace	Odhad nákladů na realizaci (v tis. Kč)	Zdroj financování
Zajištění udržitelného rozvoje zástavby	Nízká	Průběžně	Nestanoveno	Rozpočet obce
<i>Komentář:</i> <ul style="list-style-type: none">o Nefinanční podpora, spolupráce, komunikace.o Finanční podíl investora na zatížení obecní infrastruktury.o Vyžadování dodržování minimální stanovené parcely pro výstavbu domu dle ÚP (1000 m²).				
Výstavba obecních bytů v budově bývalé školy	Nízkou	2022-2025	3 500 000	Rozpočet obce
<i>Komentář:</i> <ul style="list-style-type: none">o Vytvoření startovacích bytů v č. p. 52.o Celková rekonstrukce elektroinstalace, rekonstrukce kuchyně, zvětšení sálu, přístřešek nad vstupním schodištěm				

Opatření 1.3 Funkční a vzhledný veřejný prostor

V rámci opatření budou realizovány aktivity vedoucí k údržbě veřejných prostranství, k rekonstrukci veřejných ploch, budov a rekonstrukci a obnově památek. Budeme pečovat o životní prostředí v obci, vytvářet příjemné prostředí pro zdravý, aktivní styl života, vytvářet pozitivně působící estetické prostředí veřejných prostor obce. Snižovat negativní dopady na životní prostředí v obci.

Název aktivity/projektu	Důležitost	Termín realizace	Odhad nákladů na realizaci (v tis. Kč)	Zdroj financování
Pokračování ve zkrášlování obce	Střední	Průběžně		Rozpočet obce/dotace
<i>Komentář:</i> <ul style="list-style-type: none">o Úpravy veřejných prostranství a centra obceo Doplnění mobiliáře a zeleně				
Vybavení pro údržbu veřejných prostranství	Střední	Průběžně	Nestanoveno	Rozpočet obce/dotace
<i>Komentář:</i> <ul style="list-style-type: none">o Nákup a údržba techniky na údržbu zeleně, veřejných prostranství aj. prostor a objektů v majetku obce. - Malotraktoro Vybudovat zázemí pro umístění náradí a nástrojů technických služeb – garáže za obecním úřadem (1 000 000)				
Údržba vzrostlých stromů a zeleně	Nízká	Průběžně	Nestanoveno	Dotace
<i>Komentář:</i>				



Název aktivity/projektu	Důležitost	Termín realizace	Odhad nákladů na realizaci (v tis. Kč)	Zdroj financování
o Vytvoření technických map, pasportů, mapových podkladů pro úřad i veřejnost apod.				
Modernizace veřejného osvětlení	Nízká	Průběžně	1 000 000	Dotace
<i>Komentář:</i> <ul style="list-style-type: none">o Postupná modernizace veškerého osvětlení v obci.o Rekonstrukce starých světel + posílení již vyměněných částí obce.				
Vybudování místa pasivního odpočinku v centru obce	Nízká	2021-2025	Nestanoveno	Rozpočet obce
<i>Komentář:</i> <ul style="list-style-type: none">o Vytipování a vybudování parčíku s lavičkami a odpočinkovým místem v centru obce.				

Priorita 2 Lepší podmínky pro bydlení v obci

Opatření 2.2 Kultura a sport v obci

Realizovány budou aktivity poskytující širokou nabídku občanům k aktivnímu trávení volného času a aktivity podporující činnosti zájmových seskupení. Aktivity v oblasti infrastruktury bude obec doplňovat realizací aktivit na podporu a propagaci konaných kulturních programů, akcí a společenských událostí. Dále budou v rámci opatření realizovány aktivity pro vytvoření zázemí pro konání společenských a kulturních akcí.

Název aktivity/projektu	Důležitost	Termín realizace	Odhad nákladů na realizaci (v tis. Kč)	Zdroj financování
Sportem ke zdraví	Vysoká	2022	Nestanoveno	Rozpočet obce/dotace
<i>Komentář:</i> <ul style="list-style-type: none">o Projekt motivující k vyšší sportovní aktivitě obyvatel				
Doplňování mobiliáře a herních prvků na dětská hřiště	Střední	Průběžně	Nestanoveno	dotace
<i>Komentář:</i> <ul style="list-style-type: none">o Např. u fotbalového hřiště, u MŠ				
Podpora místních spolků a organizací	Střední	2021-2025	Nestanoveno	rozpočet obce/dotace
<i>Komentář:</i> <ul style="list-style-type: none">o Podpora mezi spolkové komunikaceo Podpora činnosti spolků, aktivit seniorů aj.o Podpora spolupráce mezi úřadem a spolky - oboustranně				
Podpora společenských a kulturních akcí	Střední	2021-2025		rozpočet obce/dotace
<i>Komentář:</i> <ul style="list-style-type: none">o Den Vojkovic, sousedské akce aj.				



Název aktivity/projektu	Důležitost	Termín realizace	Odhad nákladů na realizaci (v tis. Kč)	Zdroj financování
Rekonstrukce zázemí u hřiště	Střední	2021-2025		rozpočet obce/dotace
<i>Komentář:</i> <ul style="list-style-type: none">○ Převzetí areálu a poté rekonstruování areálu k dalšímu využití.				
Volnočasové aktivity dětí a mládeže, letní tábory, hudební vzdělávání, podpora práce s mládeží	Střední	Průběžně	Nestanoveno	Rozpočet obce
<i>Komentář:</i> <ul style="list-style-type: none">○ Pořádání příměstských táborů na Výletišti.				

Opatření 2.2 Vzdělávání a sociální oblast

V rámci opatření budou realizovány aktivity zajišťující optimální nabídku, kvalitu a dostupnost školního a mimoškolního zařízení tak, aby byly pokryty potřeby vzdělanostní struktury obyvatel. Vzhledem k pokračujícím demografickým trendům je nutné předpokládat nárůst poptávky po sociálních službách. Proto je nutné periodicky monitorovat potřeby cílových skupin v obci.

Název aktivity/projektu	Důležitost	Termín realizace	Odhad nákladů na realizaci (v tis. Kč)	Zdroj financování
Podpora mateřské školy	Vysoká	Průběžně	Nestanoveno	rozpočet obce/dotace
<i>Komentář:</i> <ul style="list-style-type: none">○ Pokračování v podpoře činnosti mateřské školy.				
Situační analýza vzdělávání v ZŠ a MŠ	Vysoká	2021-2025	Nestanoveno	Rozpočet obce/dotace
<i>Komentář:</i> <ul style="list-style-type: none">○ <i>Predikce vývoje počtu dětí</i>○ <i>Vyhodnocení potřeby vlastní ZŠ a MŠ (a případná výstavba)</i>○ <i>Zjištění kapacit spádových škol</i>○ <i>Debaty se spádovými školami o možném navýšení kapacity</i>				
Pomoc obce v životních otázkách	Vysoká	Průběžně	Nestanoveno	rozpočet obce/dotace
<i>Komentář:</i> <ul style="list-style-type: none">○ <i>Zajišťování obědů pro seniory</i>○ <i>Zajišťování setkání důchodců</i>○ <i>Finanční výpomoc mladým rodinám a seniorům</i>○ <i>Finanční výpomoc sociálně slabším a zdravotně postiženým občanům</i>				

Priorita 3 Moderní infrastruktura

Opatření 3.1 Dopravní a technická infrastruktura v obci



Název aktivity/projektu	Důležitost	Termín realizace	Odhad nákladů na realizaci (v tis. Kč)	Zdroj financování
Rekonstrukce stávajících místních komunikací v obci	Střední	Průběžně	1 500 000	Rozpočet obce/dotace
<i>Komentář:</i> <ul style="list-style-type: none">o Postupné získávání pozemků pod tělesem komunikací do majetku obce.o Opravy místních komunikací, lepení děr po zimách, nové povrchy, čištění příkop				
Dostavba chodníků u vybraných komunikací	Vysoká	2021-2025	Podle jednotlivých projektů	Rozpočet obce/dotace
<i>Komentář:</i> <ul style="list-style-type: none">o např. chodník do Dobratic (8 000 000 Kč),o Na Liščinu (6 000 000 Kč),o Výhybny směr Holcina (500 000 Kč).				
Zvyšování bezpečnosti dopravy	Vysoká	2021-2025	1 500 000	Rozpočet obce/dotace
<i>Komentář:</i> <ul style="list-style-type: none">o Úsekové měření rychlosti, úrovně CO₂, měření hluku apod.o Vytvoření přechodu pro chodce, vytvoření kruhového objezdu pro zpomalení dopravy.				
Podpora výstavby domácích ČOV	Vysoká	2021-2025	Nestanoveno	Rozpočet obce/dotace
<i>Komentář:</i> <ul style="list-style-type: none">o Pokračujeme v podpoře výměn septiků a žump za ČOV u stávajících staveb.				
Oprava a údržba mostů	Vysoká	Pravidelně	3 000 000	Rozpočet obce/dotace
<i>Komentář:</i> <ul style="list-style-type: none">o Pokračování v opravování a údržbě mostů.o Opravy zábradlí mostů, rekonstrukce a nátěry				
Vybudování parkoviště naproti obecnímu úřadu	Vysoká	2023	1 000 000	Rozpočet obce/dotace
<i>Komentář:</i> <ul style="list-style-type: none">o Vybudování parkoviště za zastávkou pro účely parkování OÚ.				
Studie napojení obce na síť vysokorychlostního internetu	Vysoká	2021-2025	Nestanoveno	Rozpočet obce/dotace
<i>Komentář:</i> <ul style="list-style-type: none">o Zjištění možností napojení obce na vysokorychlostní internet				
Protihluková stěna na dálnici u nádraží	Střední	2021-2025	Nestanoveno	Dotace

Opatření 3.1 Péče o veřejné budovy a památky



Název aktivity/projektu	Důležitost	Termín realizace	Odhad nákladů na realizaci (v tis. Kč)	Zdroj financování
Oprava fasády na bývalé škole	Nízká	2021-2025	Nestanoveno	Rozpočet obce
<i>Komentář:</i> <ul style="list-style-type: none">○ Oprava fasády na budově bývalé školy při zachování nástěnné malby.				
Oprava dřevěného kříže	Vysoká	2021-2025	Nestanoveno	Rozpočet obce/dotace
<i>Komentář:</i> <ul style="list-style-type: none">○ Vytvoření stříšky nad dřevný kříž, aby byl chráněn před deštěm.				
Údržba obecního majetku	Střední	Průběžně	Nestanoveno	Rozpočet obce
<i>Komentář:</i> <ul style="list-style-type: none">○ Pravidelná údržba obecního majetku.				
Oprava kapličky „Pod Lipami“	Střední			Rozpočet obce



B.4 Cíle dle ÚP

Navržená územní koncepce rozvoje Vojkovic navazuje na dosavadní stavební vývoj obce, stávající urbanistickou strukturu doplňuje návrhem na rozšíření ploch pro výstavbu. Při plánovaném rozvoji v urbanisticky vhodných lokalitách, které navazují na stávající zástavbu, je nutné zabrat i část kvalitní zemědělské půdy. Méně kvalitní půda se vyskytuje v takových částech obce, kde výstavba není možná nebo by byla z mnoha důvodů méně vhodná - urbanistické souvislosti, dopravní obsluha, napojení na síť technické infrastruktury apod.

Aktualizace územního plánu z roku 2021 se soustředí především na nalezení nových ploch pro obytnou výstavbu, ale také vypuštění některých zastavitelných ploch a ploch výroby a skladování. Součástí návrhu je i vymezení tří ploch veřejných prostranství.

B.5 Podpora realizace strategie rozvoje obce

Za **koordinaci** činností spojených se strategií rozvoje obce a za sledování a vyhodnocování plnění a aktualizaci strategie je zodpovědný **starosta**.

Průběžná aktualizace strategie se bude mimo jiné opírat o pravidelné každoroční setkání zastupitelů obce, aktivních občanů a případně zástupců organizací a právnických osob, které v obci působí a mají zájem se podílet na rozvoji obce. Toto setkání se uskuteční na podzim v termínu předcházejícími přípravě rozpočtu na následující rok. V úvodu setkání starosta obce zrekapituluje plnění strategie rozvoje obce v daném roce a navrhne hlavní změny a dle potřeby navrhne úpravy aktivit návrhové části.

Návrh aktualizace je diskutován na jednání zastupitelstva a provázán s návrhem rozpočtu, protože návrh aktualizace musí být projednán a schválen zastupitelstvem obce (obvykle spolu se schvalováním rozpočtu).

Zhodnocení plnění strategie rozvoje obce obsahuje u jednotlivých aktivit následující informace:

- stav realizace: splněno / v realizaci dle plánu (využíváno zejména u víceletých aktivit)/ v realizaci (ale později / dříve oproti plánu) / nerealizováno,
- skutečné náklady,
- dle potřeby komentář ke stavu realizace – zejména zdůvodnění, proč aktivita nebyla realizována dle plánu, dále i např. zkušenosti z realizace, které by mohly být využity.

Stav realizace lze vyjádřit zbarvením v tabulce s přehledem aktivit (např. zelená = splněno, oranžová = v realizaci).

Aktualizace strategie rozvoje obce probíhá obvykle 1x ročně. Aktualizací se rozumí zejména:

- doplnění nových aktivit,
- zpřesnění/úprava stávajících aktivit (včetně úprav komentářů k aktivitám),
- odstranění aktivit, pokud jejich realizace již není relevantní.

Návrh aktualizace bude obsahovat přehled provedených změn. Na jeho základě bude vytvořena a zveřejněna aktuální podoba strategie rozvoje obce (v ní mohou být provedené změny zvýrazněny, např. podbarvením).



B.6 Financování strategie

Obecně lze říci, že mezi hlavní zdroje financování investic patří příjmy daňové, dotační, nedaňové. Z pohledu významnosti jsou daňové příjmy obcí ty nejdůležitější. Obec hospodář s omezeným rozpočtem, proto je klíčové volit investice pečlivě vzhledem k účelu i času. Pro posouzení stávajícího hospodaření je důležitá zejména provozní část rozpočtu.

Významnou možností krytí investic budou v následujících letech opět možnosti plynoucí z **Evropského strukturálního a investičního fondu** respektive z dalších finančních nástrojů. Z hlediska snižující se alokace jednotlivých programů velmi potřebné uvažovat nad novým rámcem financování společných strategických potřeb EU, který do tohoto procesu efektivně zapojí též národní, veřejné i soukromé finanční prostředky.

Příležitost pro jejich alokaci existuje nejen v čistě „zelených oblastech“, ale též v oborech, které mohou naplňování cílů, plynoucích z Dohody o partnerství, významně napomoci – například v digitální transformaci, životního prostředí rozvoji síťových odvětvích nebo inteligentní a udržitelné dopravní infrastruktury.

Jednou z nových možností financování pro obce v Moravskoslezském kraji je i **Fond spravedlivé transformace**, jehož smyslem je především zmírňování dopadů procesu transformace směrem k uhlíkově neutrální ekonomice tam, kde má transformace největší dopady. Podporuje komplexní transformační projekty zaměřené na vytváření nových pracovních míst, obnovu území po těžbě uhlí či návazného průmyslu, regionálně specifické projekty v rámci podnikatelského prostředí, výzkumu a vývoje nebo aktivní politiky zaměstnanosti. Nástrojem realizace bude Operační program Spravedlivé transformace.

Dalším z možností je Program **InvestEU**, který neposkytuje nevratné dotace, ale zaručuje se za návratné formy podpory. Schéma spravedlivé transformace umožní sdílením rizika navýšit kapacitu určitého existujícího národního programu pro uhelné regiony, který musí být financován z národních zdrojů. Národní program prostřednictvím finančních nástrojů podpoří vhodné projekty generující zisk nebo úspory. Jinými slovy, národní program podpory není dotační, ale bude poskytovat finanční produkty, jako jsou úvěry, bankovní záruky za úvěry nebo rizikový kapitál. Program bude realizován prostřednictvím úvěrového nástroje, s využitím Českomoravské záruční a rozvojové banky (ČMZRB).

V roce 2021 byl spuštěn rovněž nový finanční nástroj a to **Modernizační fond**. Investice půjdou v následujících deseti letech na zelené projekty, které výrazně sníží závislost na spalování uhlí a urychlí přechod k čistým zdrojům energie. Cílem investic je přispět ke snížení škodlivých emisí do ovzduší. Dotaci bude možné získat v 9 programech na řadu opatření k úspoře energií – od modernizace veřejného osvětlení, pořízení elektroautobusů, energetických úspor v budovách, snižování emisí v průmyslu a energetice až po výstavbu fotovoltaických elektráren.

Zajímavým nástrojem bude i **Nová Zelená úsporám**, která bude spuštěna od října 2021 a potrvá do roku 2030. Také se zaměřuje na ekologická řešení, zvyšování energetických úspor budov, zelené střechy a nakládání s dešťovou vodou. Mimo to řeší i nové kotlíkové dotace.



Seznam použitých zkratk

Následující tabulka obsahuje základní zkratky, které jsou v tomto dokumentu používány.

Tabulka 15: Seznam zkratk

Zkratka	Význam
CZ-NACE	Klasifikace ekonomických činností
ČR	Česká republika
ČSÚ	Český statistický úřad
ČOV	Čistička odpadních vod
DSO	Dobrovolný svazek obcí
RSB	Region Slezská brána
SO ORP	Správní obvod obce s rozšířenou působností
MF ČR	Ministerstvo financí České republiky
OSVČ	Osoba samostatně výdělečně činná
ÚP	Územní plán
SmVak	Severomoravské vodárny a kanalizace



Seznam tabulek, obrázků a grafů

Tabulka 1: Základní informace o obci	7
Tabulka 2: Vývoj v počtu obyvatel obce mezi lety 2016 – 2020 (stav k 31. 12.)	8
Tabulka 3: Počet obyvatel dle věkových skupin (31. 12. daného roku)	9
Tabulka 4: Pohyb obyvatelstva v letech 2016 – 2020	10
Tabulka 5: Obyvatelstvo podle nejvyššího ukončeného vzdělání	10
Tabulka 6: Obyvatelstvo podle národnosti	10
Tabulka 7: Vývoj podílu nezaměstnanosti a ekonomicky aktivního obyvatelstva (k 31. 12.) ..	11
Tabulka 8: Podnikatelské subjekty podle právní formy (31. 12. 2020)	12
Tabulka 9: Podnikatelské subjekty podle počtu zaměstnanců	13
Tabulka 10: Počet dokončených bytů v obci	14
Tabulka 11: Domovní fond (SLBD 2011)	14
Tabulka 12: Počet bytů v obci a jejich obydlenost (SLDB 2011)	15
Tabulka 13: Druhy pozemků (ha)	25
Tabulka 14: Hospodaření Vojkovic (v tis. Kč)	27
Tabulka 15: Seznam zkratk	47
Obrázek 1: Základní mapa obce Vojkovice a poloha v ČR	6
Obrázek 2: Hostinec a minipivovar	12
Obrázek 3: Koníčkův dvůr	13
Obrázek 4: Autobusová zastávka naproti obecnímu úřadu	16
Obrázek 5: Parkoviště u bývalé školy a u Židků	17
Obrázek 6: Hnízda na tříděný dopad naproti obecnímu úřadu	19
Obrázek 7: Mateřská škola	20
Obrázek 8: Výletišť	21
Obrázek 9: Budova bývalé školy	22
Obrázek 10: Kaple Vojkovice	24
Obrázek 11: Ohniště na výletišti	26
Obrázek 12: Struktura návrhové části	37
Graf 1: Počet obyvatel v obci	8
Graf 2: Index stáří obyvatel obce v letech 2016–2020	9